

### SÖDRA TROLLSJÖN


637156 137940 Gnosjö kommun, Jönköpings län

Huvudavrinningsområde	101, Nissan
Höjd över havet	243,1 m
Areal	0,47 km²
Maxdjup	18,5 m
Medeldjup	5,1 m
Volym	2,38 m³ (miljoner m³)
Avr.-område	2,9 km²
Teor. oms.-tid	1,97 år
Topografiskt kartblad	6D SO

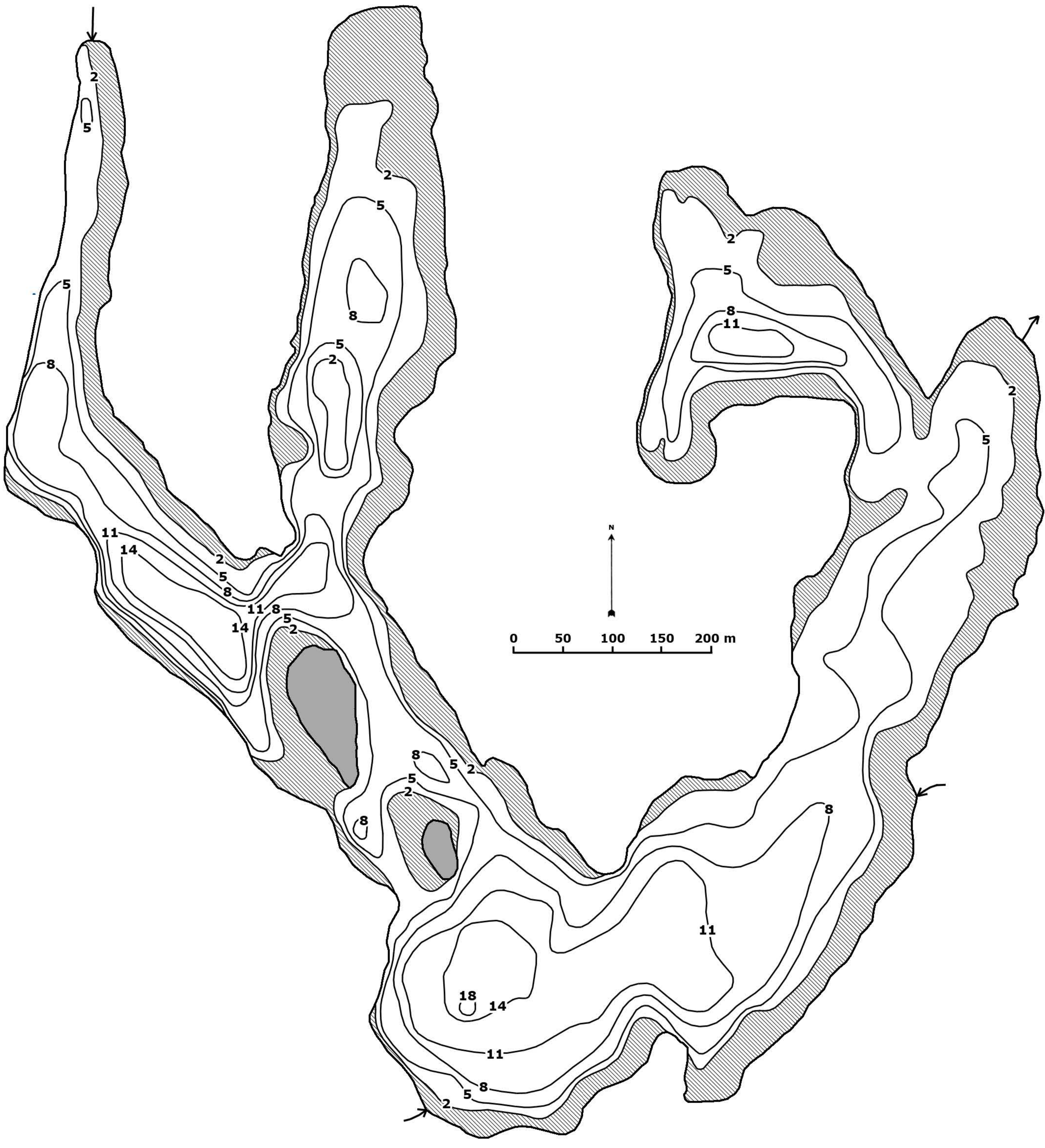
Djupangivelser i meter, avvikelser kan förekomma.  
Djupangivelser refererar till att vattenytan är vid landvegetationens gräns. "normalvattenstånd".

Upprättad Augusti, 2007:  
Mikael Melle, Cybera

Lodning Augusti, 2007:  
Mikael Melle, Pehr Dufberg

 = ≤ 2,0 m





### SÖDRA TROLLSJÖN


637156 137940 Gnosjö kommun, Jönköpings län

Huvudavrinningsområde	101, Nissan
Höjd över havet	243,1 m
Areal	0,47 km²
Maxdjup	18,5 m
Medeldjup	5,1 m
Volym	2,38 m³ (miljoner m³)
Avr.-område	2,9 km²
Teor. oms.-tid	1,97 år
Topografiskt kartblad	6D SO

Djupangivelser i meter, avvikelser kan förekomma.  
Djupangivelser refererar till att vattenytan är vid landvegetationens gräns. "normalvattenstånd".

Upprättad Augusti, 2007:  
Mikael Melle, Cybera

Lodning Augusti, 2007:  
Mikael Melle, Pehr Dufberg

 = ≤ 2,0 m

